

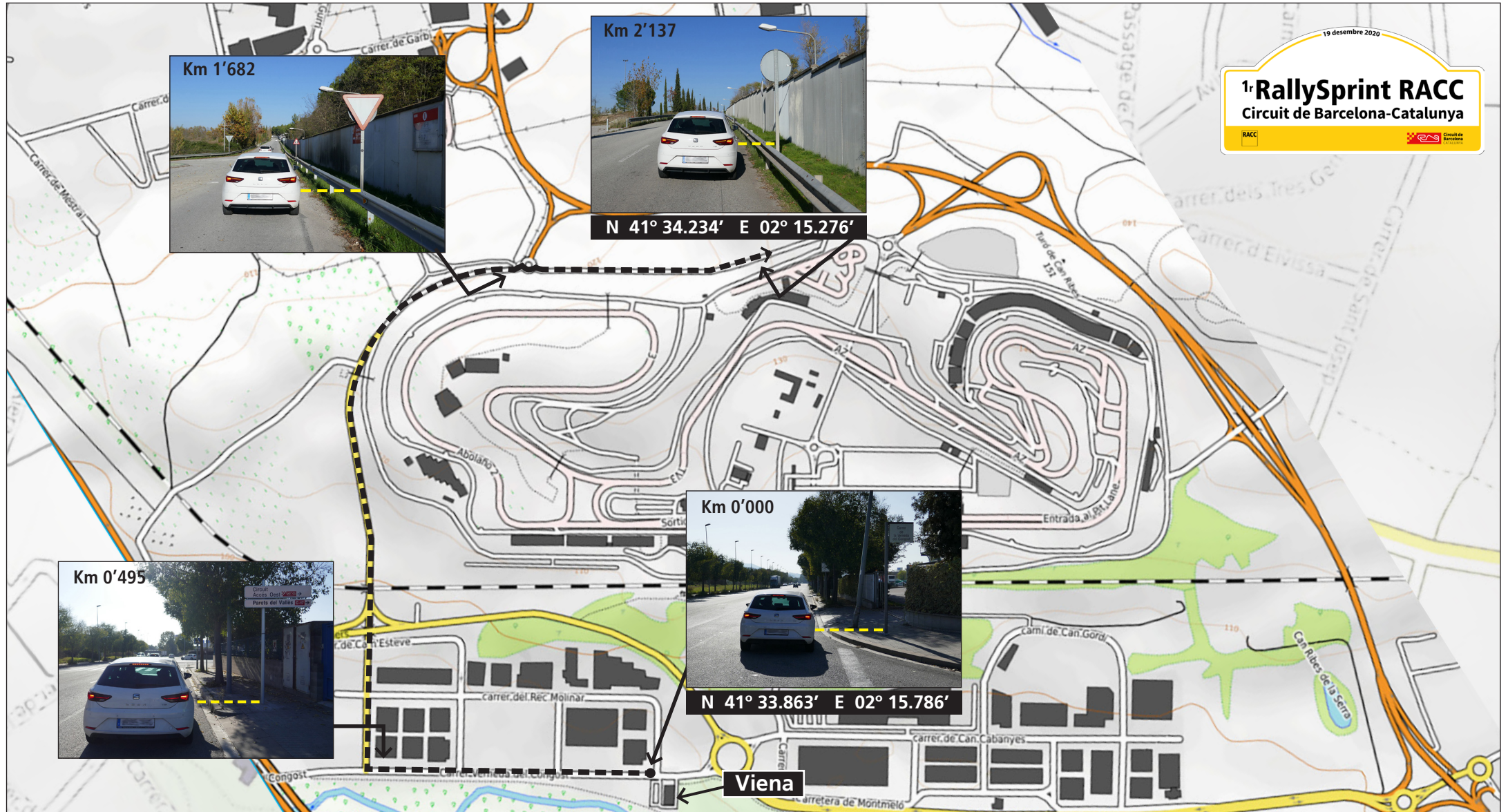
Calibratge / Calibración

La mesura del tram de calibratge s'ha efectuat utilitzant el carril dret de circulació.

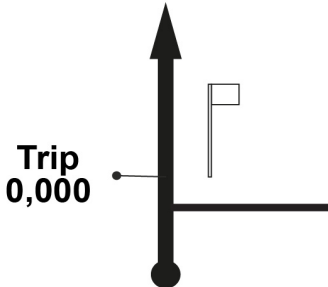

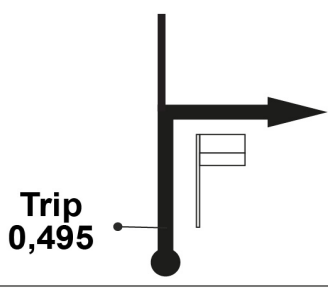

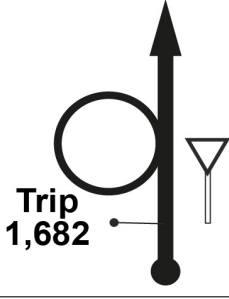


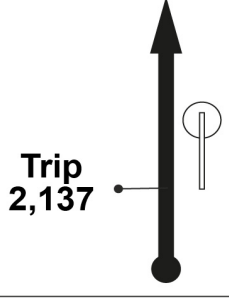

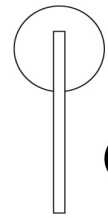
El vehicle amb el que s'ha fet la mesura anava equipat amb 2 sondes a les rodes del darrera i la tracció davantera, fent la mitjana de les dues.

La medición del tramo de calibración se ha realizado utilizando el carril derecho de circulación.

El vehículo iba equipado con dos sondas en las ruedas traseras y la tracción en la parte delantera, haciendo la media de las dos ruedas.



Tram Calibratge

Km. TOT.	Km. PARC.	DIRECCIONS	INFORMACIONS	REGRE.
0,000	0,000	 <p>Trip 0,000</p>	 <div data-bbox="1047 355 1234 493" style="border: 1px solid black; padding: 5px; display: inline-block;"> Carrer de la Verneda del congost </div> <div data-bbox="868 528 1063 596" style="background-color: black; color: white; padding: 2px;"> N 41° 33.863' E 02° 15.786' </div>	2,137
0,495	0,495	 <p>Trip 0,495</p>	 <div data-bbox="966 688 1291 769" style="border: 1px solid black; padding: 5px; display: inline-block;"> Circuit Acces Oest → </div> <div data-bbox="966 776 1291 838" style="border: 1px solid black; padding: 5px; display: inline-block;"> Parets del Vallès → </div>	1,642
1,682	1,187	 <p>Trip 1,682</p>	 	0,455
2,137	0,455	 <p>Trip 2,137</p>	  <p>(Al revés)</p> <div data-bbox="868 1457 1063 1526" style="background-color: black; color: white; padding: 2px;"> N 41° 34.234' E 02° 15.276' </div>	0,000
		