



**CALIBRATGE / CALIBRAJE**  
**ETALONNAGE / CALIBRATION**






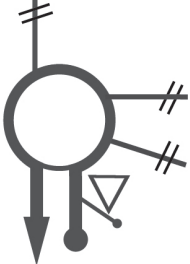










# Calibratge

# Av. de Joan Fuster - Salou

Total	Parcial	Dirección	Informaciones
0,00	0,00		<p>x Av. Jaume Huster</p> <p><b>POLICIA MOSSOS D'ESQUADRA →</b></p> <p>Inici al costat del primer arbre</p> <p>41.083856° N 1.143915° E</p>
1,297	1,297		<p>Av. Joan Fuster</p> <p>Fer canvi de sentit a la rotonda</p> <p>* Tic a la senyal de cedi el pas</p>
2,928	1,631		<p>Av. Joan Fuster</p> <p>* Tic a la senyal de cedi el pas</p>
4,510	1,582		<p>Av. Joan Fuster</p> <p>* Tic a la senyal de cedi el pas</p> <p>41.567704° N 1.897951° E</p>
			
			

La mesura del tram de calibratge s'ha efectuat utilitzant el centre del carril dret de circulació. El vehicle amb el que s'ha fet la mesura anava equipat amb 2 sondes a les rodes del darrera i la tracció davantera, fent la mitjana de les dues.

La medición del tramo de calibración se ha realizado utilizando el centro del carril derecho de circulación. El vehículo iba equipado con dos sondas en las ruedas traseras y la tracción en la parte delantera, haciendo la media de las dos ruedas.